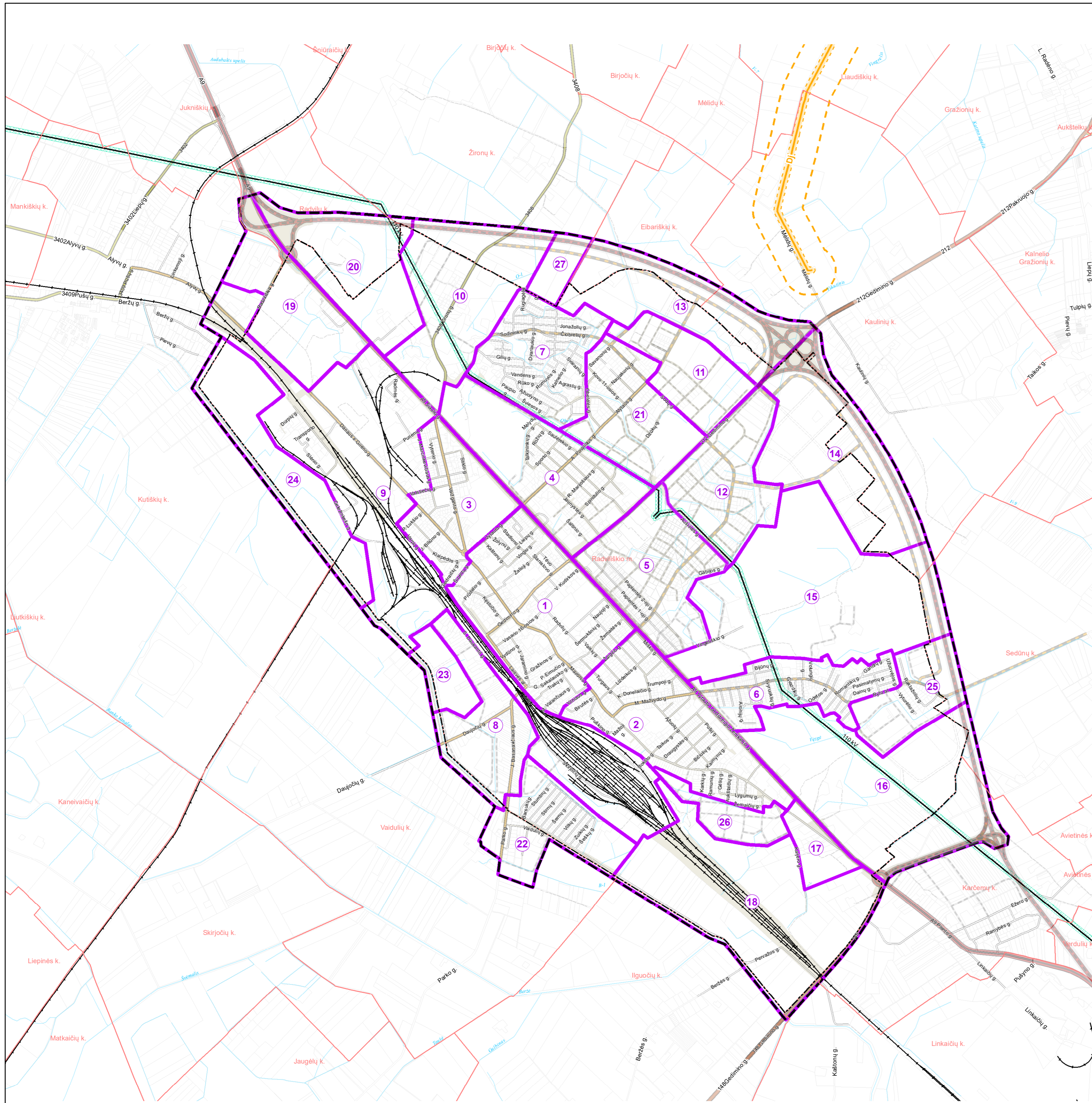



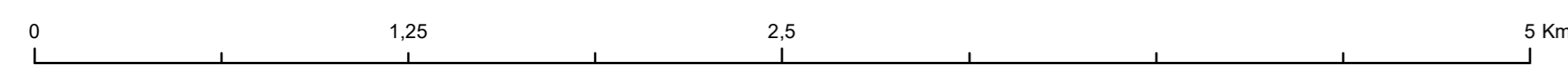


RADVILIŠKIO MIESTO TERITORIJOS BENDROJO PLANO KEITIMAS
SPRENDINIAI
INFRASTRUKTŪROS RAJONAI
M 1:20 000



SUTARTINIAI ŽYMĖJIMAI

- Savivaldybių teritorijų ribos
- Planuojamos teritorijos riba
- Radviliškio miesto riba
- Kaimo gyvenamųjų vietovių ribos
- Infrastruktūros rajonai
- Upės
- Upeliai, kanalai
- D kategorijos gatvės
- Kiti keliai, vidaus pravažiavimai
- Numatytas aplinkkelis (persp. magistralinis kelias)
- Numatoma C kategorijos gatvė
- Numatoma D kategorijos gatvė
- Perspektyvinės gatvės
- Geležinkelis
- Elektrų tiekimo infrastruktūra**
- 110 kV elektrų tiekimo orinė linija
- 110 kV transformatorių pastotės
- Elektrų linijų apsaugos zona
- Dujų tiekimo infrastruktūra**
- Magistralinio dujotiekio pirmos vietovės klasės teritorija (po 200 m į abi puses nuo vamzdžio ašies)
- Magistralinio dujotiekio apsaugos zona (po 25m į abi puses nuo vamzdžio ašies) ir žemės juosta, kurios ribos yra 25m atstumu aplink teritorijų, kuriose yra magistralinio dujotiekio renginiai ar statiniai, aptvėrimą
- Magistralinio dujotiekio pirmos vietovės klasės teritorija (po 200 m į abi puses nuo vamzdžio ašies)



KTU Architektūros ir statybos institutas				RADVILIŠKIO MIESTO TERITORIJOS BENDROJO PLANO KEITIMAS	
A1397	PV	E. Ramanauskas		SPRENDINIŲ KONKRETIZAVIMAS	
	Inž.	A. Burkus		INFRASTRUKTŪROS RAJONAI	
	Arch.	J. Karasiova		M 1: 20 000	
	Inž.	P. Kulikauskienė		Brėž. Nr.	S-6
Planavimo organizatorius: RADVILIŠKIO RAJONO SAVIVALDYBĖS ADMINISTRACIJOS DIREKTORIUS			Teritorijos planavimo lygmuo: VIETOVĖS LYGMUO		Lapas / Lapų
Teritorijų planavimo dokumento rūšis: KOMPLEKSINIO TERITORIJŲ PLANAVIMO DOKUMENTAS			Teritorijų planavimo dokumento rėšis: Kaunas 2022		1 / 1