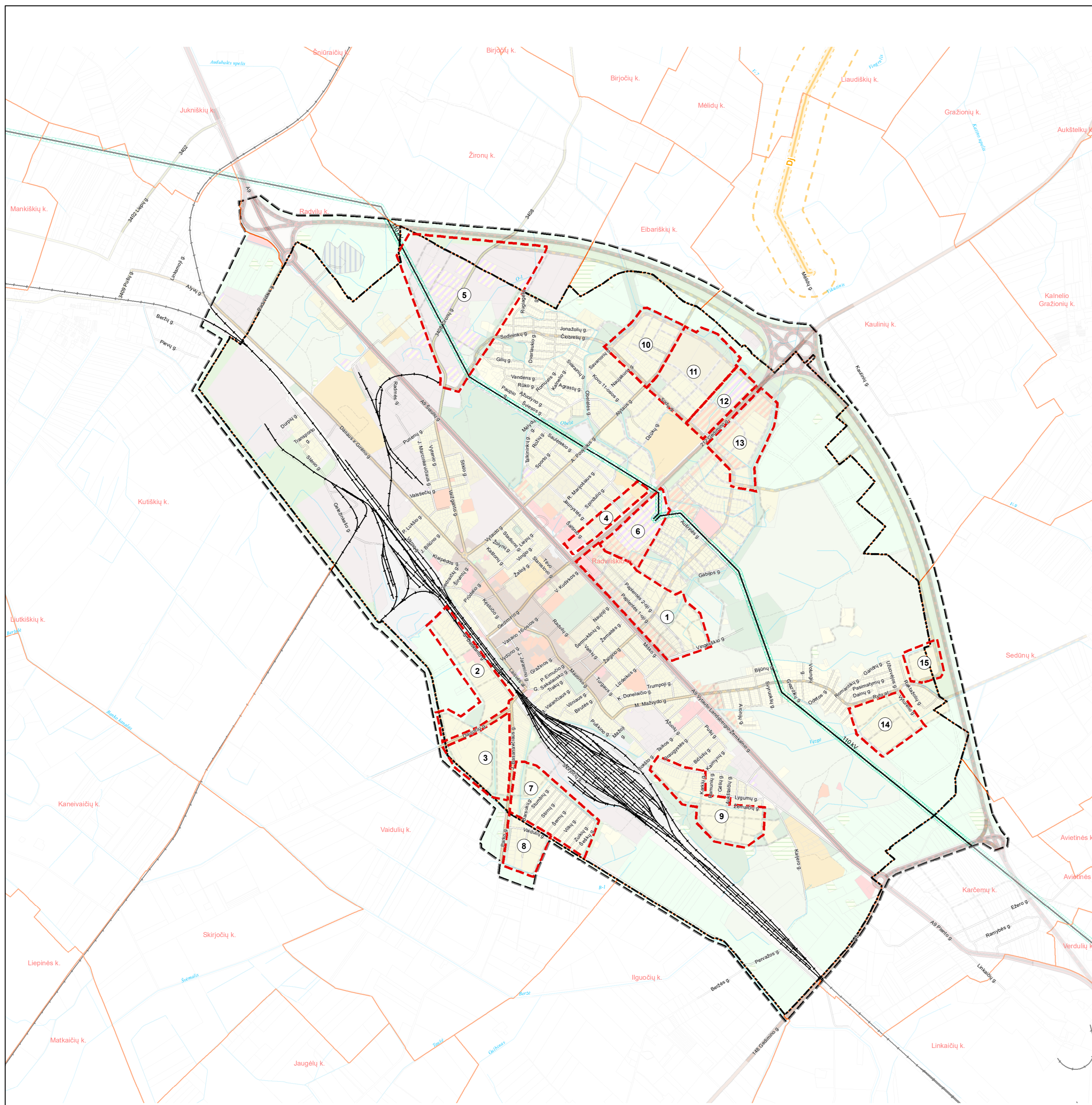





**RADVILIŠKIO MIESTO TERITORIJOS BENDROJO PLANO KEITIMAS  
SPRENDINIAI  
TERITORIJOS, KURIOMS TURI BŪTI PARENGTI DETALIEJI PLANAI  
AR BENDRIEJI PLANAI MASTELIU 1:2000  
M 1:20 000**



**SUTARTINIAI ŽYMĖJIMAI**

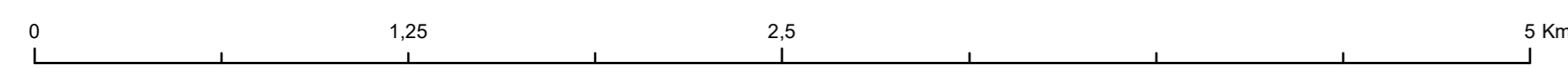
- Savivaldybių teritorijų ribos
- Planuojamos teritorijos riba
- Radviliškio miesto riba
- Kaimo gyvenamųjų vietovių ribos
- Detalių planų ar bendrųjų planų M 1:2000 rengimo ribos ir teritorijų Nr.
- Upės
- Upeliai, kanalai
- Susisiekimo infrastruktūra**
  - Magistralinis kelias A9
  - Krašto keliai
  - Rajoninis kelias
  - C kategorijos gatvės
  - D kategorijos gatvės
  - Kiti keliai, vidaus pravažiavimai
- Numatytas aplinkkelis (persp. magistralinis kelias)
- Numatoma C kategorijos gatvė
- Numatoma D kategorijos gatvė
- Perspektvinės gatvės
- Geležinkelis
- Elektros tiekimo infrastruktūra**
  - 110 kV elektros tiekimo orinė linija
  - 110 kV transformatorių pastotės
  - Elektros linijų apsaugos zona
- Dujų tiekimo infrastruktūra**
  - Magistralinio dujotiekio pirmos vietovės klasės teritorija (po 200 m į abi puses nuo vamzdyno ašies)
  - Magistralinio dujotiekio apsaugos zona (po 25m į abi puses nuo vamzdyno ašies) ir žemės juosta, kurios ribos yra 25m atstumu aplink teritorijų, kuriose yra magistralinio dujotiekio renginiai ar statiniai, aptvėrimą
  - Magistralinio dujotiekio pirmos vietovės klasės teritorija (po 200 m į abi puses nuo vamzdyno ašies)

**TERITORIJŲ VYSTYMO REIKALAVIMAI**

Eil. Nr.	Teritorijų planavimo dokumento parengimo statusas	Teritorijų Nr.	Teritorijos vystymo reikalavimai, pastabos
1	Teritorijos, kuriose turi rekomenduojama parengti bendruosius planus masteliu 1:2000	1, 9, 10, 11, 13, 14, 15	Neužstatyose teritorijose, kuriose neparengti detalieji planai, teritorijos gali būti vystomos parengus nustatytos teritorijos dalies bendruosius planus masteliu 1:2000 ar detaliuosius planus. Kitose teritorijos dalyse, kuriose yra parengti detalieji planai, teritorijos vystomos pagal detaliųjų planų sprendinius.
2	Teritorijos, kuriose rekomenduojama parengti bendruosius planus masteliu 1:2000	2, 3, 4, 5, 6, 7, 8, 12	Neparengus bendrųjų planų masteliu 1:2000, teritorijos vystymas sprendžiamas LR Teritorijų planavimo įstatyme nustatyta tvarka.

**PASTABOS:**

1. Brėžinyje nurodytos detaliųjų planų ar bendrųjų planų M 1:2000 ribos gali būti tikslinamos, žr. aiškinamojo rašto 13.3 poskyrį.



KTU Architektūros ir statybos institutas				RADVILIŠKIO MIESTO TERITORIJOS BENDROJO PLANO KEITIMAS		
A1397	PV	E. Ramanauskas		SPRENDINIŲ KONKRETIZAVIMAS		
	Inž.	A. Burkus		TERITORIJOS, KURIOMS TURI BŪTI PARENGTI DETALIEJI PLANAI AR BENDRIEJI PLANAI MASTELIU 1:2000 M 1: 20 000		
	Arch.	J. Karasiova		Brėž. Nr.	<b>S-7</b>	
	Inž.	P. Kulikauskienė		1		1
Planavimo organizatorius: RADVILIŠKIO RAJONO SAVIVALDYBĖS ADMINISTRACIJOS DIREKTORIUS				Teritorijos planavimo lygmuo: VIETOVĖS LYGMUO	Lapas	Lapų
				Teritorijų planavimo dokumento rūšis: KOMPLEKSINIO TERITORIJŲ PLANAVIMO DOKUMENTAS	1	1
					Kaunas 2022	