

STATYTOJAS (UŽSAKOVAS)	RADVILIŠKIO RAJONO SAVIVALDYBĖS ADMINISTRACIJA	
PROJEKTO PAVADINIMAS	SKIRSTOMŲJŲ VANDENTIEKIO IR NUOTEKŲ ŠALINIMO TINKLŲ, VĖRIŠKIŲ G., ŠEDUVOJE, RADVILIŠKIO R. SAV., STATYBOS PROJEKTAS	
STATINIO (STATINIŲ) PAVADINIMAS	SKIRSTOMIJEI TINKLAI	
STATINIO (STATINIŲ) NAUDOJIMO PASKIRTIS	VANDENTIEKIO TINKLAI NUOTEKŲ ŠALINIMO TINKLAI	
STATINIO (STATINIŲ) KATEGORIJA	NEYPATINGASIS	
STATINIO (STATINIŲ) STATYBOS RŪŠIS	NAUJO STATINIO STATYBA	
STATINIO PROJEKTO NUMERIS	24011.LVN	
STATINIO PROJEKTO DALIS	BENDROJI	
STATINIO PROJEKTO DALIES ŽYMUO	BD	
STATINIO PROJEKTO ETAPAS	PROJEKTINIAI PASIŪLYMAI (PP)	
BYLOS (SEGTUVO) LAIDOS ŽYMUO	0	
BYLOS (SEGTUVO) IŠLEIDIMO DATA	2025.05	
PROJEKTUOTOJAS	UAB „AIF LT“ ĮMONĖS KODAS: 300976751 ADRESAS: ŽIRMŪNŲ G. 139A, LT-09120, VILNIUS. TEL.+37067493346 EL. PAŠTAS: INFO@AIF.LT	
PROJEKTO VADOVAS	V. PAVARDĖ, ATESTATO NR.	PARAŠAS
	A. GUDELIS, A1606	

STATINIO PROJEKTO DALIES BYLŲ (SEGTUVO) SUDĖTIES ŽINIARAŠTIS

EIL. NR.	BYLOS (SEGTUVO) ŽYMUO	LAIDA	BYLOS (SEGTUVO) PAVADINIMAS	PASTABOS
1.	BD	0	BENDROJI DALIS	


STATINIO PROJEKTO DALIES BYLOS (SEGTUVO) DOKUMENTŲ SUDĖTIES ŽINIARAŠTIS

BYLOS TEKSTINIŲ DOKUMENTŲ SUDĖTIES ŽINIARAŠTIS

EIL. NR.	DOKUMENTO ŽYMUO	LAPŲ SK.	LAIDA	DOKUMENTO PAVADINIMAS	PASTABOS	LAPŲ NR.
1.		1	0	ANTRAŠTINIS LAPAS		
2.	24011.LVN-XX-PP-BD.PSŽ	1	0	PROJEKTO SUDĖTIES ŽINIARAŠTIS		
3.	24011.LVN-XX-PP-BD.BSŽ	2	0	BYLOS SUDĖTIES ŽINIARAŠTIS		
4.	24011.LVN-XX-PP-BD.BSR	1	0	BENDRIEJI STATINIŲ RODIKLIAI		
5.	24011.LVN- XX - PP-BD.AR	8	0	AIŠKINAMASIS RAŠTAS		
6.	24011.LVN- XX - PP-BD.PSS	1	0	PRITARIMŲ, SUDERINIMO SĄRAŠAS		


PRIDEDAMŲ DOKUMENTŲ ŽINIARAŠTIS

EIL. NR.	LAPŲ SK.	DOKUMENTO PAVADINIMAS	PASTABOS	LAPŲ NR.
1.	1	UAB „RADVILIŠKIO VANDUO“ PRISIJUNGIMO SĄLYGOS NR. 024/116		
1.	1	STATYTOJO PATVIRTINTA TECHNINĖ UŽDUOTIS		

0	2025-05-30	STATYBOS LEIDIMO GAVIMUI		
LAIDA	IŠLEIDIMO DATA	LAIDOS STATUSAS. KEITIMO PRIEŽASTIS (JEI TAIKOMA).		
KVAL. PATV. DOK. NR.	 UAB "AIF LT" Žirmūnų g. 139A, LT-04130 Vilnius, Tel./Faks. +370(5)2757679		STATINIO PROJEKTO PAVADINIMAS	
			SKIRSTOMŲJŲ VANDENTIEKIO IR NUOTEKŲ ŠALINIMO TINKLŲ, VĒRIŠKIŲ G., ŠEDUVOJE, RADVILIŠKIO R. SAV., STATYBOS PROJEKTAS	
A1606	SPV	ARVYDAS GUDELIS	STATINIO NUMERIS IR PAVADINIMAS	
			VANDENTIEKIO TINKLAI NUOTEKŲ ŠALINIMO TINKLAI	
			DOKUMENTO ŽYMUO	LAIDA
			BYLOS SUDĖTIES ŽINIARAŠTIS	0
KALBOS TRUMP. LT	STATYTOJAS IR (ARBA) UŽSAKOVAS		DOKUMENTO ŽYMUO	LAPAS
	RADVILIŠKIO RAJONO SAVIVALDYBĖS ADMINISTRACIJA		24011.LVN-XX-PP-BD.BSŽ	LAPŲ
			1	1

STATINIO PROJEKTO SUDĖTIES ŽINIARAŠTIS


EIL. NR.	BYLOS (SEGTUVO) ŽYMUO	LAIDA	PAVADINIMAS	PASTABOS
I	BD	0	BENDROJI	
II	LVN	0	VANDENTIEKIO IR NUOTEKŲ ŠALINIMO (LAUKO TINKLAI)	

0	2025-05-30	STATYBOS LEIDIMO GAVIMUI		
LAIDA	IŠLEIDIMO DATA	LAIIDOS STATUSAS. KEITIMO PRIEŽASTIS (JEI TAIKOMA).		
KVAL. PATV. DOK. NR.			UAB "AIF LT" Žirmūnų g. 139A, LT-04130 Vilnius, Tel./Faks. +370(5)2757679	
A1606	SPV	ARVYDAS GUDELIS	STATINIO PROJEKTO PAVADINIMAS SKIRSTOMŲJŲ VANDENTIEKIO IR NUOTEKŲ ŠALINIMO TINKLŲ, VĖRIŠKIŲ G., ŠEDUVOJE, RADVILIŠKIO R. SAV., STATYBOS PROJEKTAS	
			STATINIO NUMERIS IR PAVADINIMAS VANDENTIEKIO TINKLAI NUOTEKŲ ŠALINIMO TINKLAI	
			DOKUMENTO ŽYMUO	LAIDA
			PROJEKTO SUDĖTIES ŽINIARAŠTIS	0
KALBOS TRUMP. LT	STATYTOJAS IR (ARBA) UŽSAKOVAS RADVILIŠKIO RAJONO SAVIVALDYBĖS ADMINISTRACIJA		DOKUMENTO ŽYMUO	LAPAS LAPŲ
			24011.LVN-XX-PP-BD.PSŽ	1 1

BENDRIEJI STATINIO RODIKLIAI

Pavadinimas	Mato vnt.	Kiekis	Pastabos
I. SKLYPAS			
1.1. sklypo plotas	m ²	31871	
1.2. sklypo užstatymo intensyvumas	%	-	Nekeičiamas
1.3. sklypo užstatymo tankumas	%	-	Nekeičiamas
IV. INŽINERINIAI TINKLAI			
4.1. Vandentiekio tinklai			
4.1.1. Vandentiekio vamzdžio ilgis*	m	84,50	Neypatingasis
4.1.2. Vandentiekio vamzdžio skersmuo	mm	160	
4.2. Buitinių nuotekų tinklai			
4.2.3. Buitinių nuotekų vamzdžio ilgis*	m	86,75	Nesudėtingasis I gr.
4.2.4. Buitinių nuotekų vamzdžio skersmuo	mm	160	


* Žvaigždute pažymėti rodikliai apskaičiuojami vadovaujantis Nekilnojamojo turto kadastrinių matavimų ir kadastro duomenų surinkimo taisyklėmis, kurias tvirtina Lietuvos Respublikos žemės ūkio ministras. Baigus statybą ir atlikus kadastrinius matavimus šie rodikliai gali turėti neesminių nukrypimų

0	2025-05-30	STATYBOS LEIDIMO GAVIMUI		
LAIDA	IŠLEIDIMO DATA	LAIDOS STATUSAS. KEITIMO PRIEŽASTIS (JEI TAIKOMA).		
KVAL. PATV. DOK. NR.	 UAB "AIF LT" Žirmūnų g. 139A, LT-04130 Vilnius, Tel./Faks. +370(5)2757679		STATINIO PROJEKTO PAVADINIMAS	
			SKIRSTOMŲJŲ VANDENTIEKIO IR NUOTEKŲ ŠALINIMO TINKLŲ, VĒRIŠKIŲ G., ŠEDUVOJE, RADVILIŠKIO R. SAV., STATYBOS PROJEKTAS	
A1606	SPV	ARVYDAS GUDELIS	STATINIO NUMERIS IR PAVADINIMAS	
			VANDENTIEKIO TINKLAI NUOTEKŲ ŠALINIMO TINKLAI	
			DOKUMENTO ŽYMUO	LAIDA
			BENDRIEJI STATINIŲ RODIKLIAI	0
KALBOS TRUMP. LT	STATYTOJAS IR (ARBA) UŽSAKOVAS		DOKUMENTO ŽYMUO	
	RADVILIŠKIO RAJONO SAVIVALDYBĖS ADMINISTRACIJA		24011.LVN-XX-PP-BD.BSR	LAPAS LAPŲ
			1	1

**BENDROJI DALIS
PROJEKTINIAI PASIŪLYMAI
AIŠKINAMASIS RAŠTAS**

TURINYS

1. BENDRIEJI DUOMENYS	2
2. PROJEKTINIAI SPRENDINIAI, INFORMACIJA IR DUOMENYS APIE VANDENTIEKĮ.....	2
3. PROJEKTINIAI SPRENDINIAI, INFORMACIJA IR DUOMENYS APIE NUOTEKŲ ŠALINIMĄ	3
4. DUOMENYS APIE PLANUOJAMĄ ŪKINĘ VEIKLĄ (KAI PAGAL PLANUOJAMOS ŪKINĖS VEIKLOS POVEIKIO APLINKAI VERTINIMO ĮSTATYMĄ ATLIEKAMAS POVEIKIO APLINKAI VERTINIMAS).	4
5. TRUMPAS ATITIKTIES TERITORIJŲ PLANAVIMO DOKUMENTAMS APRAŠYMAS.....	4
6. TERITORIJŲ PLANAVIMO DOKUMENTO REGISTRACIJOS NUMERIS IR DATA ARBA NUORODA Į TERITORIJŲ PLANAVIMO DOKUMENTĄ TPDR	5

0	2025-05-30	STATYBOS LEIDIMO GAVIMUI		
LAIDA	IŠLEIDIMO DATA	LAIDOS STATUSAS. KEITIMO PRIEŽASTIS (JEI TAIKOMA).		
KVAL. PATV. DOK. NR.			UAB "AIF LT" Žirmūnų g. 139A, LT-04130 Vilnius, Tel./Faks. +370(5)2757679	
			STATINIO PROJEKTO PAVADINIMAS SKIRSTOMŲJŲ VANDENTIEKIO IR NUOTEKŲ ŠALINIMO TINKLŲ, VĒRIŠKIŲ G., ŠEDUVOJE, RADVILIŠKIO R. SAV., STATYBOS PROJEKTAS	
A1606	SPV	ARVYDAS GUDELIS	STATINIO NUMERIS IR PAVADINIMAS VANDENTIEKIO TINKLAI NUOTEKŲ ŠALINIMO TINKLAI	
			DOKUMENTO ŽYMUO	LAIDA
			AIŠKINAMASIS RAŠTAS	0
KALBOS TRUMP. LT	STATYTOJAS IR (ARBA) UŽSAKOVAS		DOKUMENTO ŽYMUO	LAPAS
	RADVILIŠKIO RAJONO SAVIVALDYBĖS ADMINISTRACIJA		24011.LVN-XX-PP-BD.AR	LAPŲ
			1	5

1. BENDRIEJI DUOMENYS

Statinio adresas	Šeduva, Radviliškio r. sav. Sklypo kadastrinis Nr. 7170/0002:689 Šeduvos m. k.v.
Statinio statybos vieta/ geografinė vieta	Sklypas yra siaurinėje vidurio Lietuvos dalyje, Šiaulių apskrityje, Radviliškio rajone, Šeduvos miestelyje, pietinėje jo pusėje, netoli krašto kelio Nr. 144 Jonava – Šeduva ir geležinkelio Panevėžys - Mažeikiai (tarp stočių „Šeduva“ ir „Radviliškis“). Žemės sklypo nuosavybės teisė priklauso Lietuvos Respublikai. Valstybinės žemės patikėtinis Radviliškio rajono savivaldybė
Statybos rūšys	Naujo statinio statyba
Inžinerinių statinių grupė	Inžineriniai tinklai
Inžinerinių statinių pogrūpis (paskirtis)	Vandentiekio tinklai Nuotekų šalinimo tinklai
Statinio kategorija	Neypatingasis
Duomenys, pagrindžiantys statinio kategorijos ir statybos rūšies pasirinkimą	Projektuojamas vandentiekio tinklas – neypatingas statinys, nes pagal techninius parametrus (vamzdyno diametras 160 mm) nėra priskiriamas ypatingųjų ar nesudėtingųjų statinių kategorijoms. Projektuojamas nuotekų šalinimo tinklas pagal techninius parametrus (vamzdyno diametras 160 mm) yra priskiriamas I grupės nesudėtingųjų statinių kategorijai.
Papildoma informacija	
Klimato sąlygos ir reljefas	Projektuojamo inžinerinio tinklo teritorija priskiriama I vėjo apkrovos rajonui (Šeduvos miestas) kur vėjo greičio pagrindinė atskaitinė reikšmė 24 m/s. pagal vietovės tipą statinio teritorija priklauso „B“ tipui (miestų teritorija, miškų masyvai ir kitos vietovės, kurios yra tolygiai užstatytos aukštesnėms kaip 10 m kliūtims). Sklypo reljefas nėra išreikštas, nesudėtingas, lygus. Teritorijos tinkamumo statybai laipsnis - geros sąlygos (kai pramonės įmonėms reljefo nuolydis 0.3-5%). Šeduvos miestas patenka į I sniego apkrovos rajoną, apkrovos reikšmė – 1,2 kN/m ² .
Esami želdiniai, vandens telkiniai	Teritorijoje kurio vyks statybos yra tik žalieji plotai. Saugomų želdynų nėra. Teritorijoje vandens telkinių nėra.
Kultūros paveldo vertybės	Statybos sklypas nepatenka į saugomas ar kultūros paveldo objektų teritorijas, sklype ir jos gretimybėse kultūros paveldo vertybių nėra.

2. PROJEKTINIAI SPRENDINIAI, INFORMACIJA IR DUOMENYS APIE VANDENTIEKĮ

2.1. VANDENS VARTOTOJAI IR VANDENS PAĖMIMO ŠALTINIS

Projektuojami skirstomieji vandentiekio tinklai remiantis UAB „Radviliškio vanduo“ išduotomis prisijungimo sąlygomis 2024-11-21 Nr. 024/116. Tinklai projektuojami iki Vėriškių g.66 sklypo (unik.Nr.4400-5226-4436), kuriame yra statomas gamybos paskirties pastatas. Projektuojamas skirstomasis vandentiekio tinklas yra prijungiamas prie esamo centralizuoto vandentiekio tinklo Vėriškių gatvėje, kuriam vanduo yra tiekiamas iš Šeduvos vandenvietės.

2.2. VANDENTIEKIO SISTEMA

Projektuojama geriamojo vandens tiekimo sistema. Vėriškių g.66 sklypui vanduo bus tiekiamas buitiniams vandentiekio poreikiams tenkinti.

2.3. ĮVADINIAI IR SKLYPO VANDENTIEKIO TINKLAI

Šiuo projektu projektuojami skirstomieji tinklai. Sklypo Vėriškių g.66 įvadiniai ir sklypo vandentiekio tinklai yra numatyti (ir aprašyti) „Gamybos paskirties pastato (7.8) Vėriškių g. 66, Šeduvoje, Radviliškio r. Sav., statybos projekto“ vandentiekio ir nuotekų šalinimo (vidaus tinklų) dalyje.

DOKUMENTO ŽYMUO	LAPAS	LAPŲ	LAIDA
24011.LVN-XX-PP-BD.AR	2	5	0

2.4. TERITORIJOS LAISTYMAS

Projektuojami skirstomieji tinklai nėra skirti sklypo Vėriškių g.66 teritorijos laistymui.

2.5. KITI PROJEKTINIAI SPRENDINIAI

Projektuojamas d160 skirstomasis vandentiekio tinklas prisijungiant prie esamų d250 vandentiekio tinklų, esamoje vandentiekio kameroje Nr. 44. Prisijungimo vietoje įrengiama uždarojoji armatūra.

3. PROJEKTINIAI SPRENDINIAI, INFORMACIJA IR DUOMENYS APIE NUOTEKŲ ŠALINIMĄ

3.1. NUOTEKŲ RŪŠIS

Projektuojami *buitinių* nuotekų tinklai remiantis UAB „Radviliškio vanduo“ išduotomis prisijungimo sąlygomis 2024-11-21 Nr. 024/116.

3.2. NUOTEKŲ ŠALTINIS, KIEKIS IR UŽTERŠTUMAS

Projektuojamas buitinių nuotekų tinklas skirtas Vėriškių g.66 sklypo (unik.Nr.4400-5226-4436), kuriame yra statomas gamybos paskirties pastatas, aptarnavimui.

„Gamybos paskirties pastato (7.8) Vėriškių g. 66, Šeduvoje, Radviliškio r. Sav., statybos projekte“ yra nurodyta, kad numatomas bendras metinis vandens/nuotekų poreikis/kiekis yra: $Q = 42,61 \cdot 365 = 15552,65$ (m³/metus).

Tame pačiame projekte nurodoma, kad numatomų išleisti buitinių nuotekų užterštumai negali viršyti „Nuotekų tvarkymo reglamente“ nustatytų ribinių koncentracijų skirtų buitinių nuotekų išleidimui į centralizuotus tinklus:

Parametras	Matavimo vienetas	Ribinė vertė
Maksimali temperatūra	°C	45
pH	-	6,5 -9,5
ChDS/BDS7 santykis	-	<3
BDS7	mg/l	300
Riebalai	mg/l	50

3.3. NUOTEKŲ SURINKIMO IR ŠALINIMO SISTEMA

Šiuo projektu projektuojama savitakinė buitinių nuotekų šalinimo sistema (tinklas).

3.4. NEVALYTŲ IR APVALYTŲ NUOTEKŲ LAUKO IR SKLYPO TINKLAI

Šiuo projektu projektuojami skirstomieji tinklai. Sklypo Vėriškių g.66 nevalytų ir apvalytų nuotekų lauko ir sklypo tinklai yra numatyti (ir aprašyti) „Gamybos paskirties pastato (7.8) Vėriškių g. 66, Šeduvoje, Radviliškio r. Sav., statybos projekto“ vandentiekio ir nuotekų šalinimo (lauko tinklų) dalyje.

3.5. PASTATŲ NUOTEKŲ SISTEMA

Šiuo projektu projektuojami skirstomieji tinklai. Sklypo Vėriškių g.66 pastatų nuotekų sistemos yra numatyti (ir aprašyti) „Gamybos paskirties pastato (7.8) Vėriškių g. 66, Šeduvoje, Radviliškio r. Sav., statybos projekto“ vandentiekio ir nuotekų šalinimo (lauko tinklų) dalyje.

3.6. ŠALINAMŲ NUOTEKŲ ĮRENGIMO VIETA

Projektuojamas skirstomasis buitinių nuotekų tinklas yra prijungiamas prie esamo centralizuoto buitinių nuotekų tinklo Vėriškių gatvėje, kuris, savo ruožtu, vanduo yra sujungtas su Šeduvos nuotekų valykla.

3.7. KITI PROJEKTINIAI SPRENDINIAI

Projektuojamas d200 savitakinis buitinių nuotekų tinklas numatomas iš PE – RC d200, PN 10 vamzdžių, įrengiant G/B šulinius vamzdynų susijungimo ir posūkių vietose. Šuliniuose, gilesniuose kaip 4m įrengiamos saugos aikštelės.

DOKUMENTO ŽYMUO	LAPAS	LAPŲ	LAIDA
24011.LVN-XX-PP-BD.AR	3	5	0

4. DUOMENYS APIE PLANUOJAMĄ ŪKINĘ VEIKLĄ (KAI PAGAL PLANUOJAMOS ŪKINĖS VEIKLOS POVEIKIO APLINKAI VERTINIMO ĮSTATYMĄ ATLIEKAMAS POVEIKIO APLINKAI VERTINIMAS).

Šiuo projektu projektuojami skirstomieji geriamojo vandentiekio ir buitinių nuotekų tinklai, kurių eksploataavimo veiklos poveikis aplinkai nėra vertinamas.

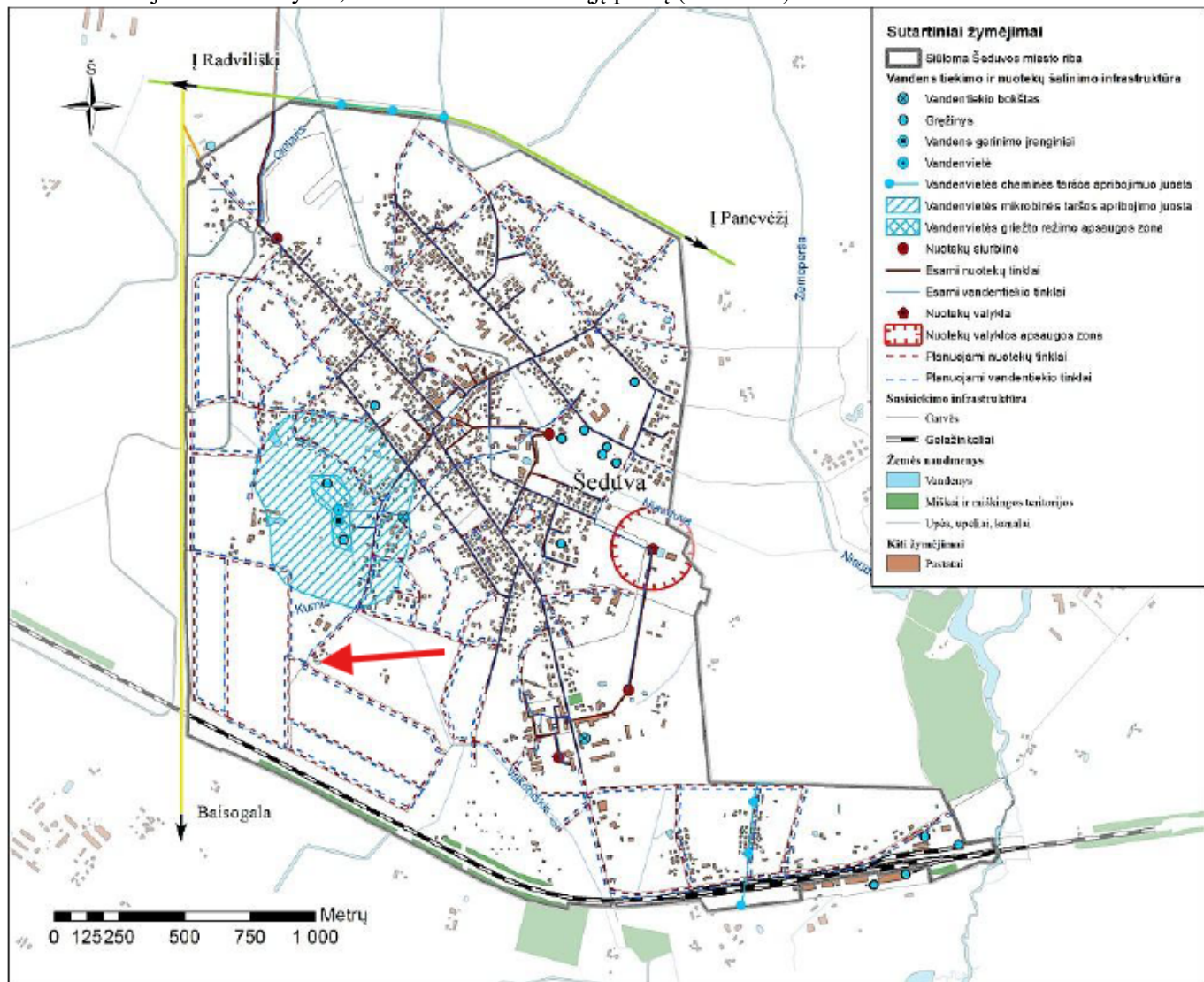
Sklype Vėriškių g.66 įgyvendinamo „Gamybos paskirties pastato (7.8) Vėriškių g. 66, Šeduvoje, Radviliškio r. Sav., statybos projekto“, kurio aptarnavimui skirti šiuo projektu projektuojami inžineriniai tinklai, numatomos ūkinės veiklos poveikis aplinkai buvo įvertintas rengiant Gamybos paskirties pastato projektą.

5. TRUMPAS ATITIKTIES TERITORIJŲ PLANAVIMO DOKUMENTAMS APRAŠYMAS.

Planuojamai teritorijai galioja Radviliškio rajono savivaldybės, Šeduvos miesto bendrasis planas (toliau BP). Pateikti projektiniai sprendiniai atitinka privalomuosius projekto rengimo ir teritorijų planavimo dokumentus, esminius statinių, aplinkos, visuomenės sveikatos saugos, kraštovaizdžio, nekilnojamojų kultūros paveldo vertybių, trečiųjų asmenų interesų apsaugos reikalavimus.

Žemės sklypo pagrindinė naudojimo paskirtis – kita. Žemės sklypo naudojimo būdas – Susisieikimo ir inžinerinių tinklų koridorių teritorijos. Šiuo projektu projektuojami skirstomieji geriamojo vandentiekio ir buitinių nuotekų tinklai, todėl siekiant įgyvendinti projektinius pasiūlymus keisti žemės sklypo naudojimo būdo nereikės.

Projektuojami skirstomieji geriamojo vandentiekio ir buitinių nuotekų tinklai atitinką šio metu galiojanti Radviliškio rajono savivaldybės, Šeduvos miesto bendrąjį planą (toliau BP):



6.1 pav. Planuojama vandens tiekimo ir nuotakyno infrastruktūros plėtra

Ištrauka iš Šeduvos miesto BP.

DOKUMENTO ŽYMUO	LAPAS	LAPŲ	LAIDA
24011.LVN-XX-PP-BD.AR	4	5	0

**6. TERITORIJŲ PLANAVIMO DOKUMENTO REGISTRACIJOS NUMERIS IR DATA ARBA
NUORODA Į TERITORIJŲ PLANAVIMO DOKUMENTĄ TPDR .**

Teritorijų planavimo dokumento registracijos numeris ir data: 2017-12-05, Nr.: T00081206.


Nuoroda į teritorijų planavimo dokumentą TPDR:

<https://tpdr.planuojustatau.lt/map/main.html?lang=lt&tpdId=94391>

DOKUMENTO ŽYMUO	LAPAS	LAPŲ	LAIDA
24011.LVN-XX-PP-BD.AR	5	5	0

PROJEKTO PRITARIMŲ-DERINIMŲ SĄRAŠAS

Eil. Nr.	Derinanti institucija. DATA, NR.	Derinantis asmuo	Pastabos. Derinamo brėžinio numeris.
1.	AB „ESO“	A. B.	Brėžinys 24011.LVN-01-TDP-LVN.B – 01 Pasirašyta kvalifikuotu elektroniniu parašu 2024-12-13. Registracijos Nr. P118987
2.	UAB „Radviliškio vanduo“	Vyriausias inžinierius M.G.	Brėžinys 24011.LVN-01-TDP-LVN.B – 01 SUDERINTA

0	2025-05-30	STATYBOS LEIDIMO GAVIMUI		
LAIDA	IŠLEIDIMO DATA	LAIIDOS STATUSAS. KEITIMO PRIEŽASTIS (JEI TAIKOMA).		
KVAL. PATV. DOK. NR.	 UAB "AIF LT" Žirmūnų g. 139A, LT-04130 Vilnius, Tel./Faks. +370(5)2757679		STATINIO PROJEKTO PAVADINIMAS SKIRSTOMŲJŲ VANDENTIEKIO IR NUOTEKŲ ŠALINIMO TINKLŲ, VĖRIŠKIŲ G., ŠEDUVOJE, RADVILIŠKIO R. SAV., STATYBOS PROJEKTAS	
A1606	SPV	ARVYDAS GUDELIS	STATINIO NUMERIS IR PAVADINIMAS VANDENTIEKIO TINKLAI NUOTEKŲ ŠALINIMO TINKLAI	
			DOKUMENTO ŽYMUO	LAIDA
			PROJEKTO PRITARIMŲ-DERINIMŲ SĄRAŠAS	0
KALBOS TRUMP. LT	STATYTOJAS IR (ARBA) UŽSAKOVAS RADVILIŠKIO RAJONO SAVIVALDYBĖS ADMINISTRACIJA		DOKUMENTO ŽYMUO 24011.LVN-XX-PP-BD.PSS	LAPAS 1
				LAPŲ 1



PRISIJUNGIMO SĄLYGOS Nr. 024/116

Vandens tiekimui ir nuotekoms UAB „Radviliškio vanduo“ aptarnaujamoje teritorijoje

Objekto pavadinimas: Skirstomieji tinklai

Objekto adresas: Vėriškių g., Šeduva

Pareiškėjas: Radviliškio rajono savivaldybės administracija

GERIAMOJO VANDENS TIEKIMUI

Užsakovas privalo:

1. Vandentiekio tinklus įrengti nuo Vėriškių g. vandentiekio skirstomojo tinklo šulinio iki Vėriškių g. 66, tinklus įrengti sklype unikalus numeris 4400-5226-4436. Prie sklypo ribos vandentiekio tinklai užbaigiami šuliniu.
2. Vandentiekio vamzdžiai ir fasoninės dalys turi atitikti EN 12201 standarto reikalavimus, geriamajam vandeniui tiekti.

NUTEKAMŲJŲ VANDENŲ NULEIDIMUI

Užsakovas privalo:

1. Nuotekų tinklus įrengti sklype unikalus numeris 4400-5226-4436. Pajungimą atlikti į Vėriškių g. nuotekų surinkimo šulinį. Prie sklypo ribos nuotekų tinklai užbaigiami šuliniu.
2. Darbus atlikti atsižvelgiant į STR 2.07.01:2003 nurodytus reikalavimus, naudojamos medžiagos turi užtikrinti patikimą apsaugą nuo infiltracijos į šulinį ir atvirkščiai, o pajungimo darbai neturėtų pabloginti šulinio esamos techninės būklės.
3. Nuotekų išvado vamzdžiai, fasoninės dalys turi atitikti statybos produkcijos sertifikavimo centro atitikties sertifikato ir ne maisto prekės higieninio pažymėjimo reikalavimus, EN 1401 ir LST ISO 4435 standartų reikalavimus.
4. Prie nuotekų tinklo draudžiama jungti drenažo ir paviršinių (lietaus) nuotekų tinklą.

Kiti reikalavimai:

1. Įrengus tinklus, atlikti kontrolinę geodezinę nuotrauką, kurios 1 egz. pateikti UAB „Radviliškio vanduo“.
2. Sudaryti vandens ir nuotekų tvarkymo sutartį su UAB „Radviliškio vanduo“ pateikiant šias technines sąlygas.
3. Užkasant bei bandant vandentiekio ir nuotekų tinklą, iškviešti UAB „Radviliškio vanduo“ atstovą, tel. 8 618 51984 arba 8 687 45263.
4. Žemės kasimo darbus derinti su AB „Telia Lietuva“, AB „ESO“, seniūnija ir kitais namų valdų sklypo ribose galimai esamų komunikacijų savininkais.
5. Prisijungimo sąlygos Nr. 024/096 laikyti negaliojančiomis.

Pastaba: Statytojas per 10 darbo dienų privalo informuoti, kad su prisijungimo sąlygų reikalavimais sutinka arba nesutinka, neinformavus - laikysime, kad sąlygos statytoją tenkina. Sąlygos galioja iki 2025-11-21.

Sąlygas ruošė: vyr. inžinierius Mindaugas Gapšys

(pareigos, pavardė, parašas)

2024-11-21

Su sąlygomis

SUTINKU _____

(užsakovas ar jo įgaliotas asmuo)

2024 m. _____ mėn. _____ d.

TECHNINĖ UŽDUOTIS

2024-10-10

Statinio projekto pagrindas	Techninė užduotis, projektavimo darbų sutartis
Statytojas (užsakovas)	Radviliškio rajono savivaldybės administracija
Statinio projekto rengimo etapai	Techninio darbo projekto parengimas
Statybos adresas	Radviliškio r. sav., Šeduva; žemės sklypo kadastro numeris ir kadastro vietovės pavadinimas: 7170/0002:689 Šeduvos m. k.v.
Statinio projekto pavadinimas	Skirstomųjų vandentiekio ir nuotekų šalinimo tinklų, Vėriškių g., Šeduvoje, Radviliškio r. Sav., statybos projektas
Statinių grupės sąrašas	Vandentiekio tinklai Nuotekų šalinimo tinklai
Statinio statybos rūšis	Nauja statyba
Statinio paskirtis ir bendrieji (techniniai ir paskirties) rodikliai	Vandentiekio tinklas – Ilgis ~90 m, diametras – 160 mm. Buitinių nuotekų tinklas – Ilgis ~90 m, diametras – 160 mm.
Statinio kategorija	Vandentiekio tinklas – Neypatingasis Buitinių nuotekų tinklas – I gr. nesudėtingasis
Statinio projekto rengimo dokumentai	Pateikia Užsakovas: Žemės sklypo nuosavybės dokumentai
Statinio projekto dokumentų komplektavimas, įforminimas ir pateikimas	Techninis darbo projektas visa apimtimi rengiamas lietuvių kalba. Projektuotojas pateikia užbaigtą projektą skaitmeninėje laikmenoje.
Ekspertizės atlikimas	Statinio projekto ekspertizę privalo organizuoti Statytojas, o Projektuotojas privalo pataisyti projektą pagal ekspertizės akte nurodytas pagrįstas privalomas pastabas
Techninio projekto sudėtis*	Bendroji Vandentiekio ir nuotekų šalinimo (lauko tinklai)

Bendroji
Tinklai projektuojami iki Vėriškių g.66 sklypo (unik.Nr.4400-5226-4436).
Vandentiekio ir nuotekų tinklai
Vandentiekis ir buitinės nuotekos Lauko tinklai projektuojami pagal UAB „Radviliškio vanduo“ prisijungimo sąlygas 2024-11-21 Nr.024/116. Skirstomieji vandentiekio tinklai projektuojami iki sklypo Vėriškių g.66 (unik.Nr.4400-5226-4436). Ties sklypu įrengiama vandentiekio kamera su uždaromąja armatūra. Projektuojamas skirstomasis vandentiekio tinklas prijungiamas prie esamų d250 vandentiekio tinklų, esamoje vandentiekio kameroje Nr. 44, Vėriškių g. Prisijungimo vietoje įrengiama uždaromoji armatūra. Buitinių nuotekų tinklai projektuojami iki sklypo Vėriškių g.66 sklypo (unik.Nr.4400-5226-4436). Ties sklypu įrengiamas nuotekų šulinys. Projektuojamas buitinių nuotekų tinklas prijungiamas prie esamų d200 buitinių nuotekų tinklų esančių Vėriškių g.
Statybos skaičiuojamosios kainos nustatymo
Projektuotojas parengia statybos skaičiuojamosios kainos nustatymo dalį pagal LR teisės aktų reikalavimus.

2024-10-10	Projekto vadovas	A.Gudelis
------------	------------------	-----------

SUDERINTA.....

(Pareigos Vardas Pavardė, parašas)

Radviliškio rajono
savivaldybės administracijos
Statybos ir viešosios tvarkos
skyriaus vedėjas.....
Gintautas Vičas